**Regione Basilicata - Comune di Rionero in Vulture**
**REGOLAMENTO URBANISTICO**
***AREE DI NUOVO IMPIANTO***
**Distretto Perequativo DP1**
***Tav. 32.1.1- Inquadramento aereofotogrammetrico e catastale***

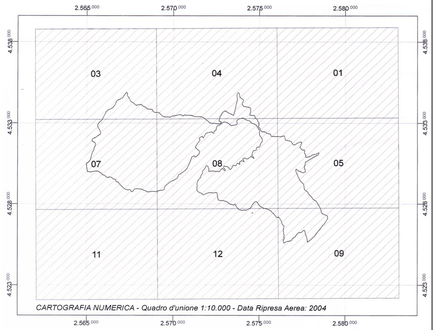



**Urbanistica**
Arch. Lorenzo Di Lucchio
Ing. Luigi Di Toro
Arch. Leopoldo Strina

**Geologia**
Geol. Gennaro Di Lucchio
Geol. Gennaro Di Nitto
Geol. Donato Ramunno


data - Gennaio 2009

Responsabile del procedimento: Geom. Pasquale D'Urso

Versione modificata secondo gli indirizzi della Delibera di Giunta Comunale n. 306 del 31/12/2008

Inquadramento aereofotogrammetrico
Scala 1:1.000

Legenda

Limite distretto

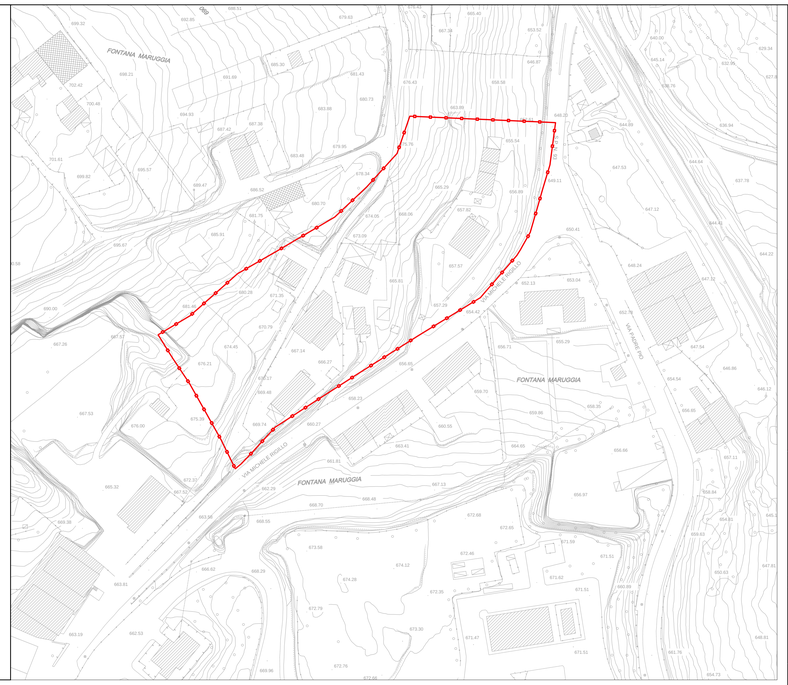


Inquadramento aereofotogrammetrico
Scala 1:1.000

Legenda

Limite distretto

Catastale
Scala 1:500

Legenda

Limite distretto

Limite sub-distretto
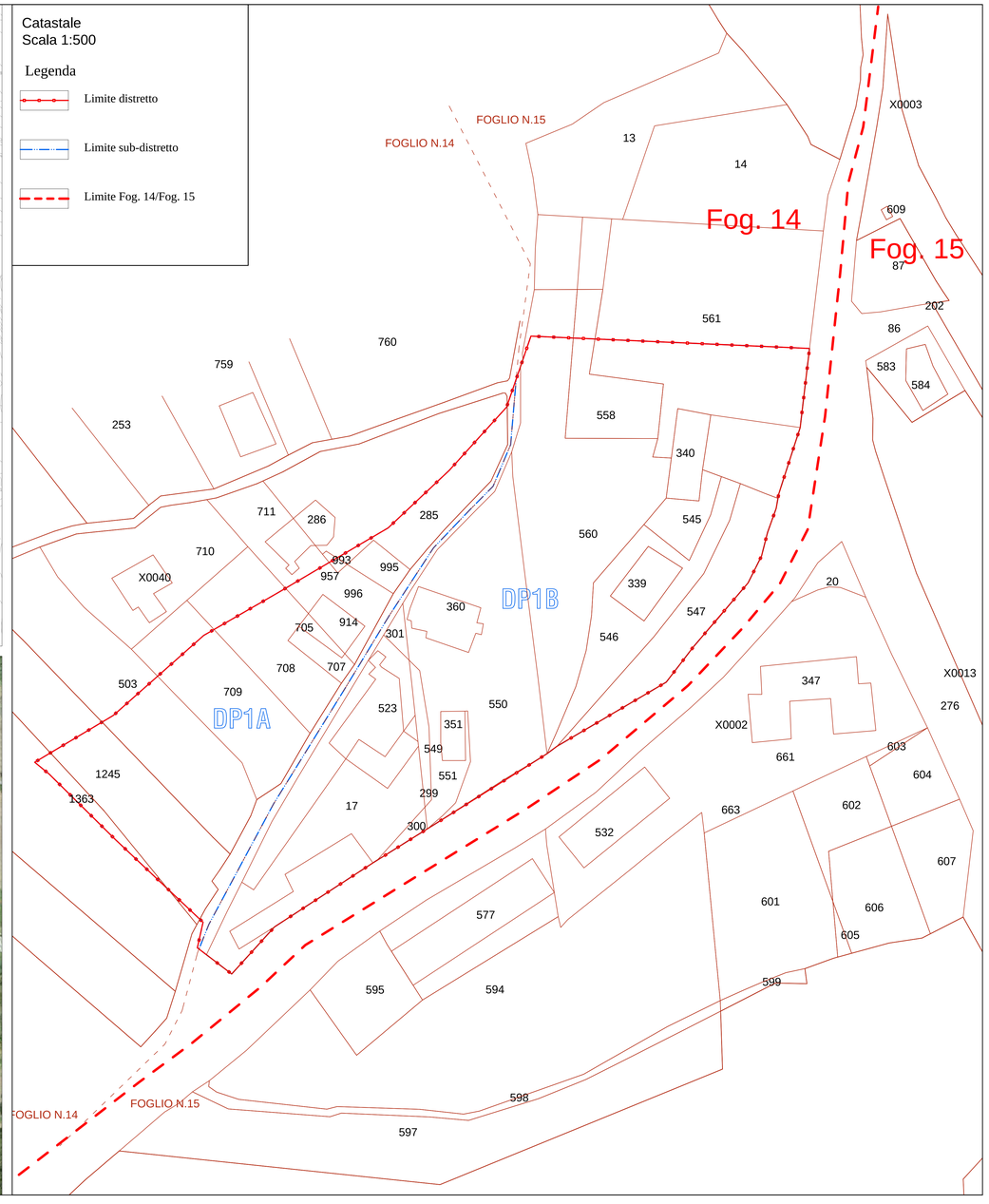
Limite Fog. 14/Fog. 15